氷ノ山後山那岐山国定公園　区域参考図(1/3)

区域参考図は自然公園の区域の概形把握を簡便にするため作図された図であり、自然公園の区域を正確に表したものではありません。
区域の確定に際しては、県民局担当者への確認をお願いいたします。
（電子地形図25000（国土地理院）を加工して作成　R5.2）

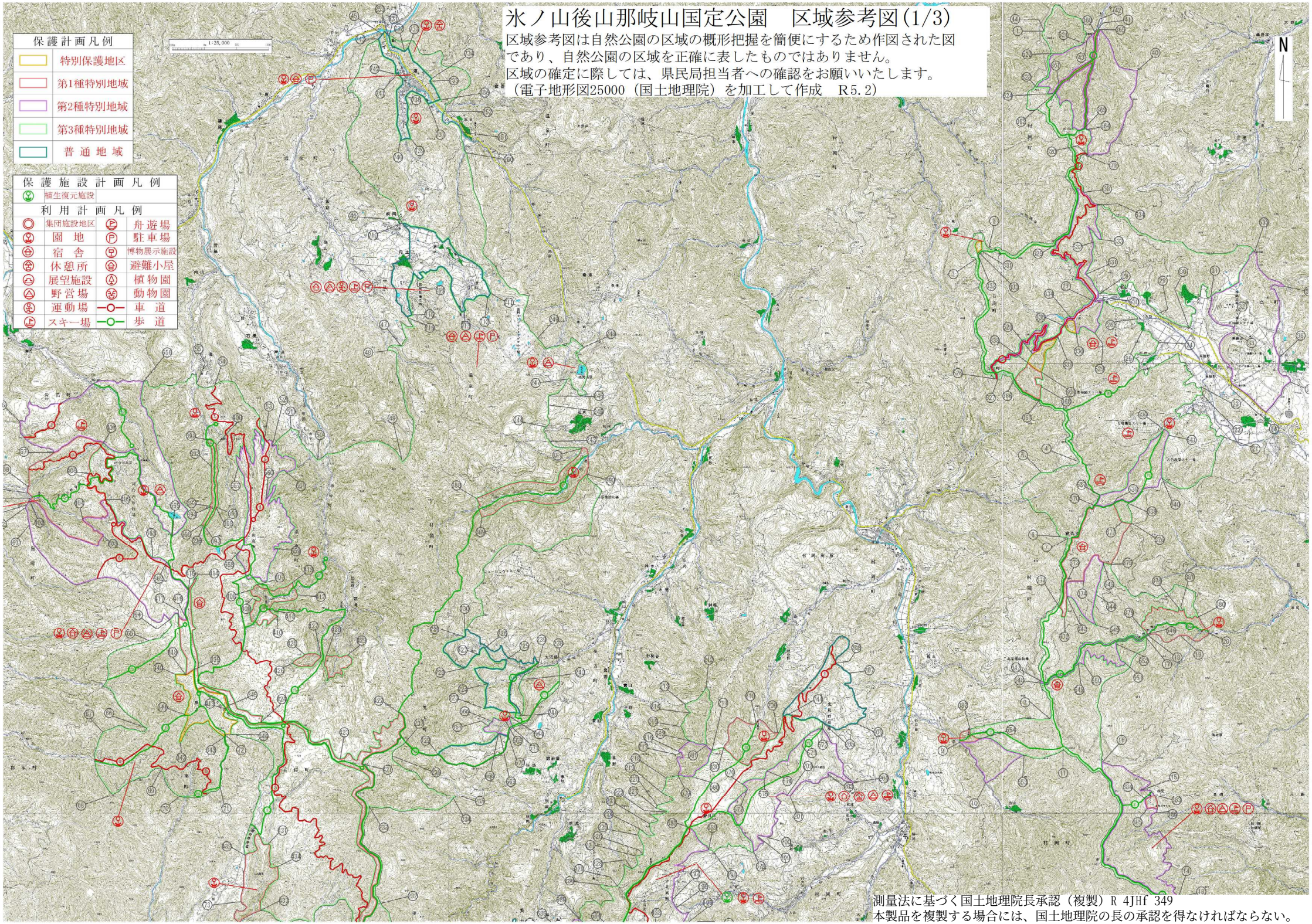

測量法に基づく国土地理院長承認（複製）R 4JHf 349
本製品を複製する場合には、国土地理院の長の承認を得なければならない。

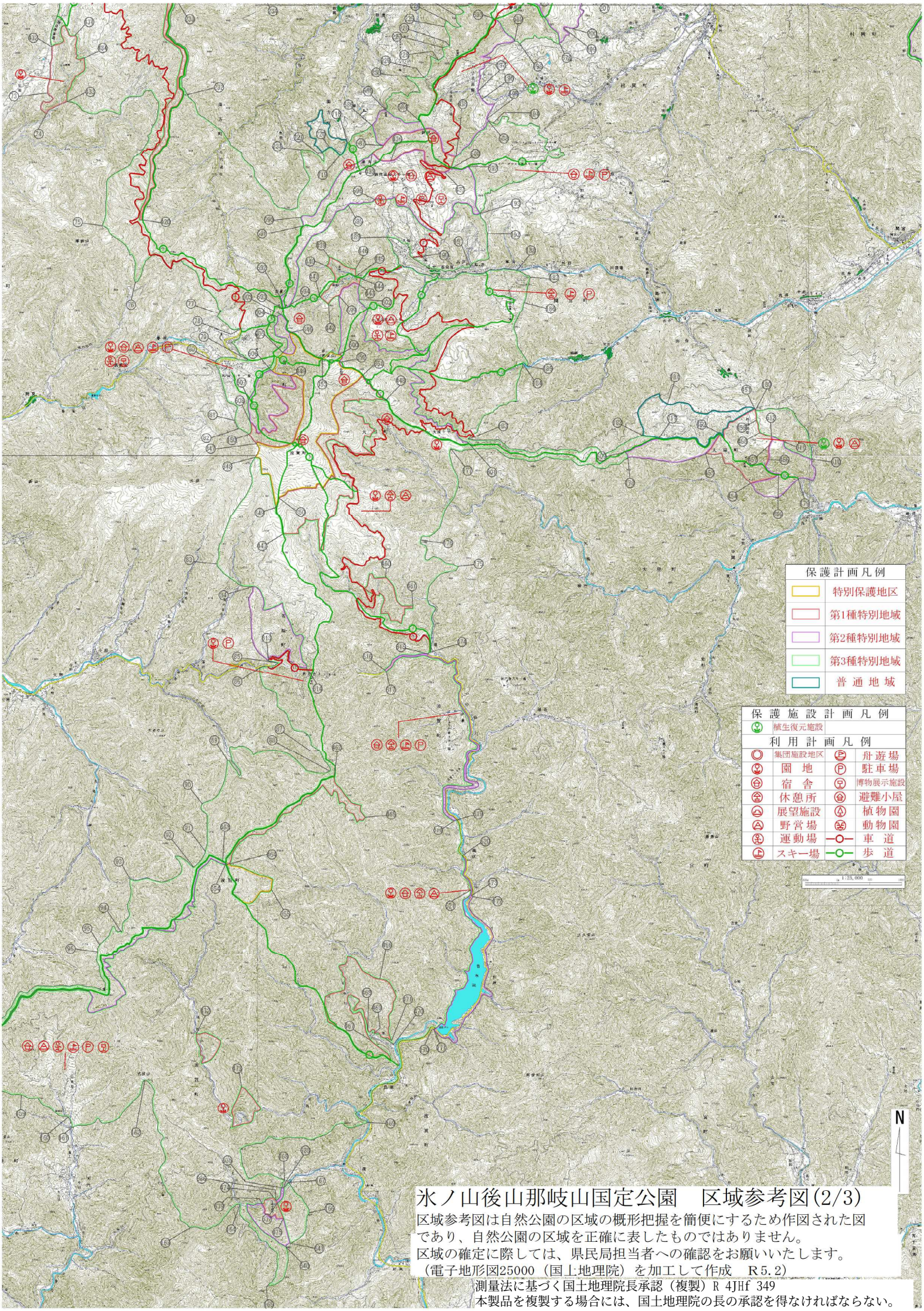

氷ノ山後山那岐山国定公園　区域参考図(2/3)

区域参考図は自然公園の区域の概形把握を簡便にするため作図された図であり、自然公園の区域を正確に表したものではありません。
区域の確定に際しては、県民局担当者への確認をお願いいたします。
（電子地形図25000（国土地理院）を加工して作成　R5.2）

測量法に基づく国土地理院長承認（複製）R 4JHf 349
本製品を複製する場合には、国土地理院の長の承認を得なければならない。

氷ノ山後山那岐山国定公園　区域参考図(3/3)

区域参考図は自然公園の区域の概形把握を簡便にするため作図された図であり、自然公園の区域を正確に表したものではありません。
区域の確定に際しては、県民局担当者への確認をお願いいたします。
（電子地形図25000（国土地理院）を加工して作成　R5.2）

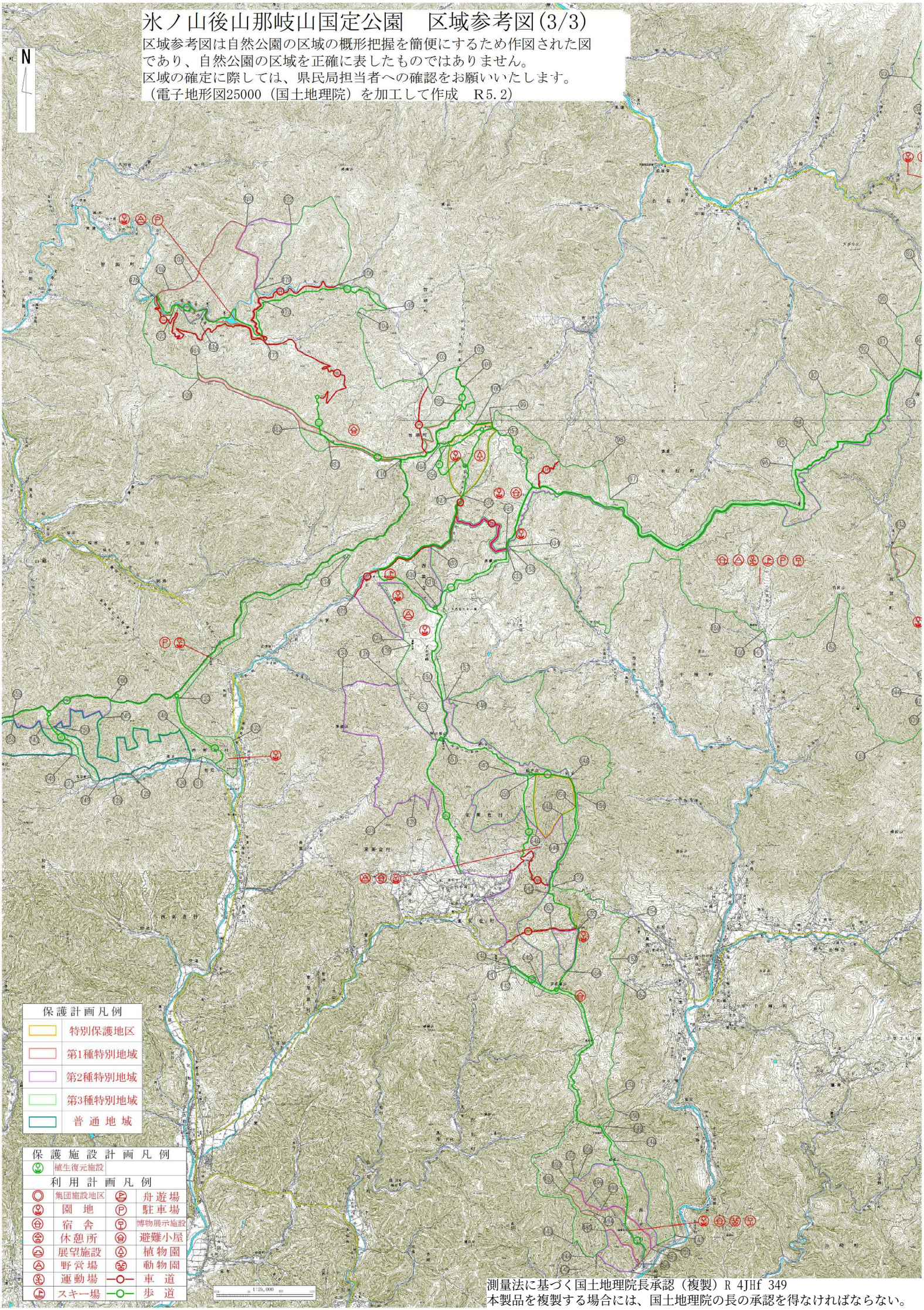

測量法に基づく国土地理院長承認（複製）R 4JHf 349
本製品を複製する場合には、国土地理院の長の承認を得なければならない。