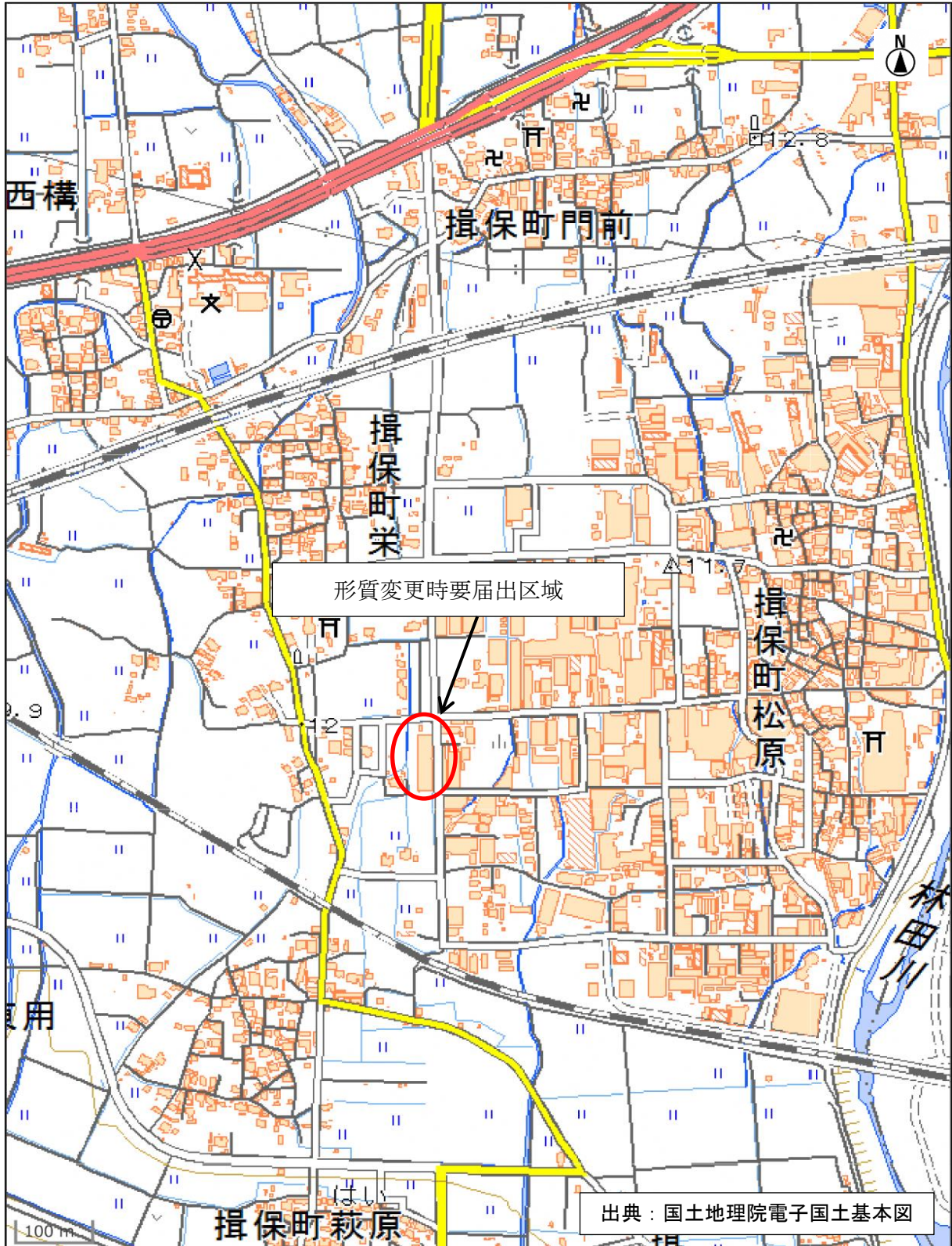


<指定区域概要>

形質変更時要届出区域の概況	事業場跡地
調査対象物質	土壤汚染対策法に定める特定有害物質全 26 種
指定基準超過物質	六価クロム化合物（溶出量）
検出最大濃度	六価クロム化合物（溶出量：0.33 mg/L）
基準値	六価クロム化合物（溶出量：0.05 mg/L）
告示日	平成 29 年 11 月 10 日 告示第 974 号（指定）
人への健康影響について	周辺地域は地下水が一般的に常態としてそのまま飲用されていると認められないため、人への健康影響のおそれはない。


周辺の地図



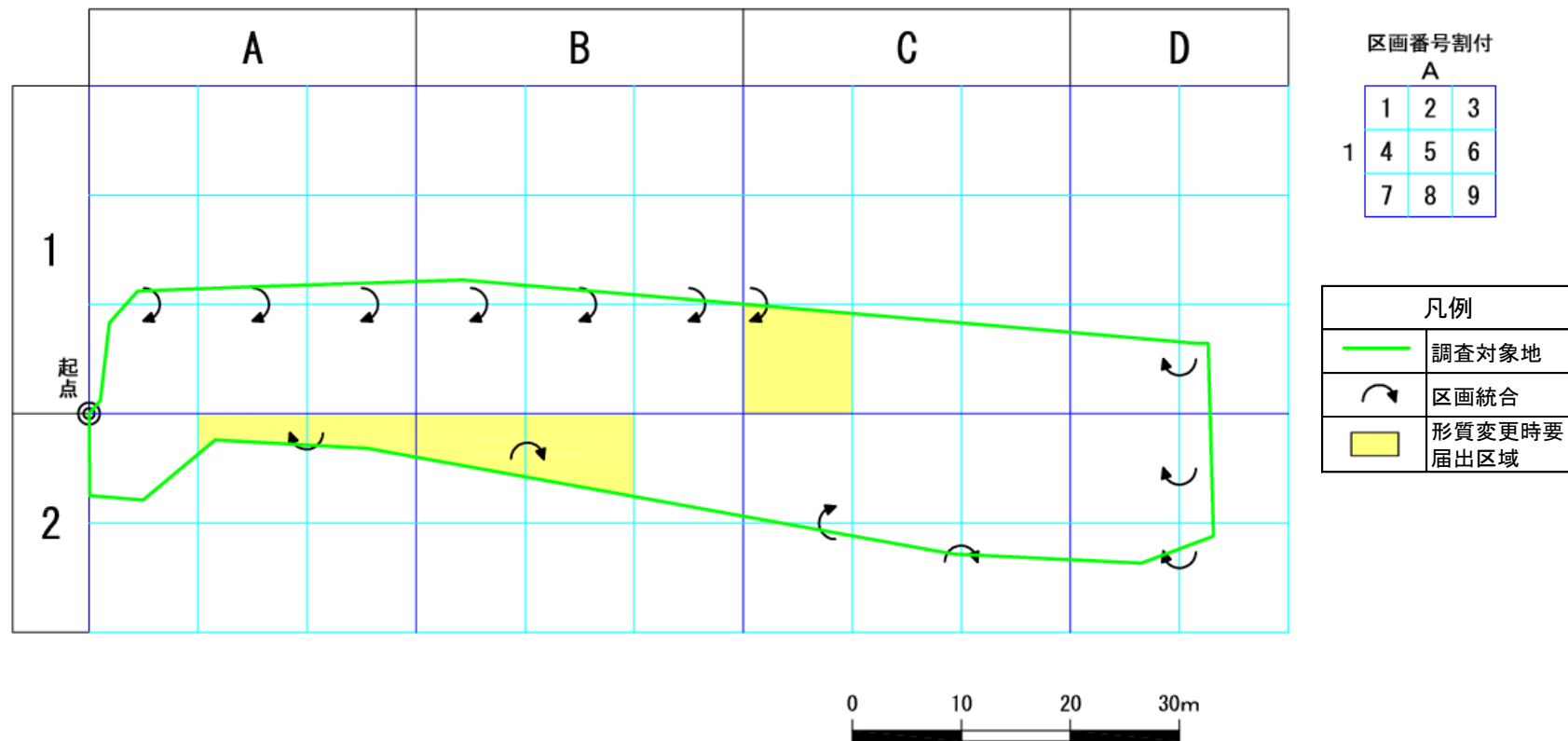
※この地図は、国土地理院の電子国土基本図を使用したものである。

形質変更時要届出区域の図面

起点はたつの市揖保町栄字カナヤ135番4の最北端とした。



格子の回転 : 85° 39' 28"



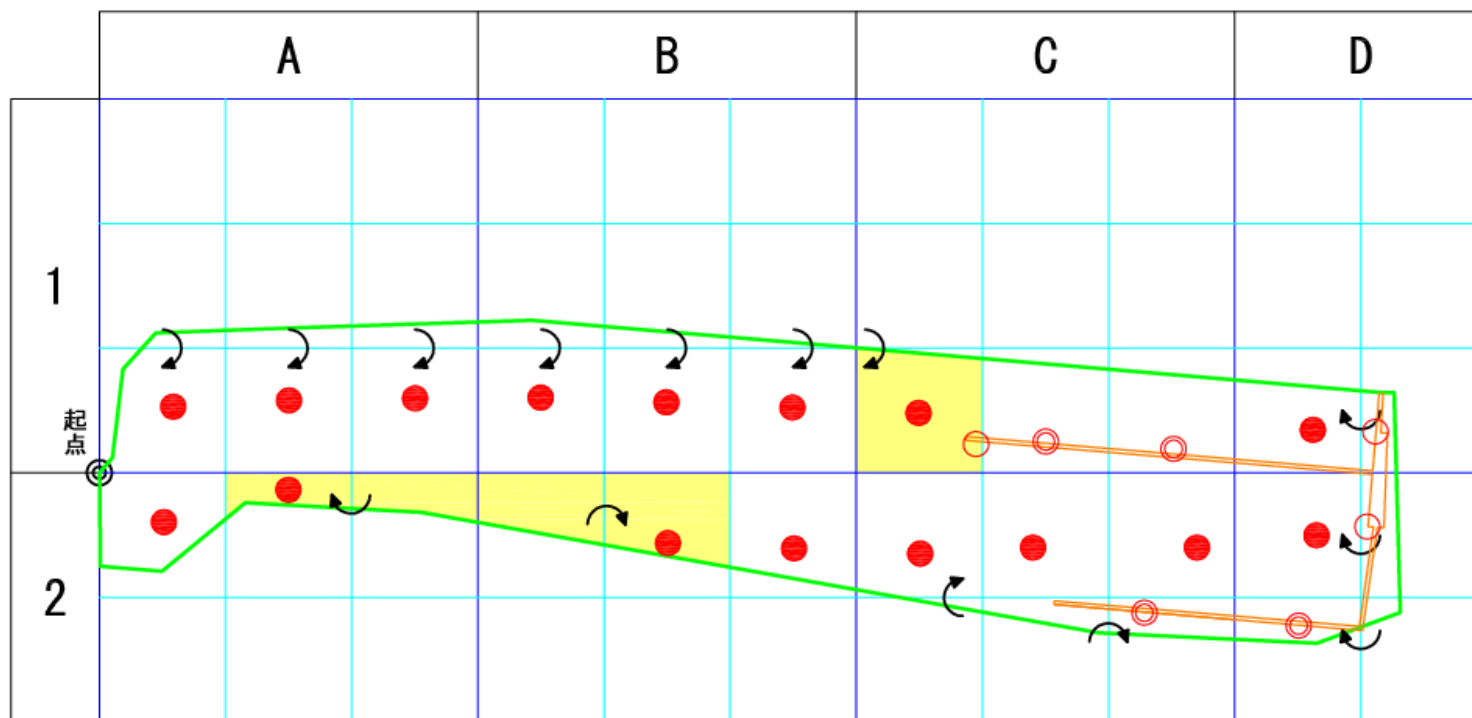
調査対象物質 : 六価クロム化合物
 形質変更時要届出区域面積 : 271.37m²

試料採取地点図

起点はたつの市揖保町栄字カナヤ135番4の最北端とした。



格子の回転 : 85° 39' 28"



区画番号割付

A		
1	2	3
4	5	6
7	8	9

凡例	
	調査対象地
	排水溝
	区画統合
	試料採取地点 (表層)
	試料採取地点 (表層+排水溝)
	試料採取地点 (排水溝)
	形質変更時要届出 区域



調査対象物質 : 六価クロム化合物
形質変更時要届出区域面積 : 271.37m²