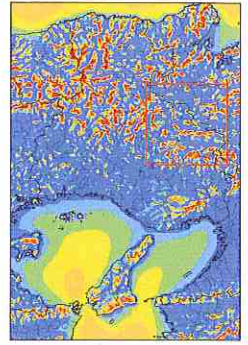



兵庫県風況マップ(丹波地域)

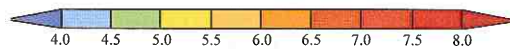
地上高:30m (2000年平均風速)



10km



風速[m/s]



等高線: 黒色点線(50m間隔)
都道府県境: 黒色太実線
市区町村行政界: 黒色細実線