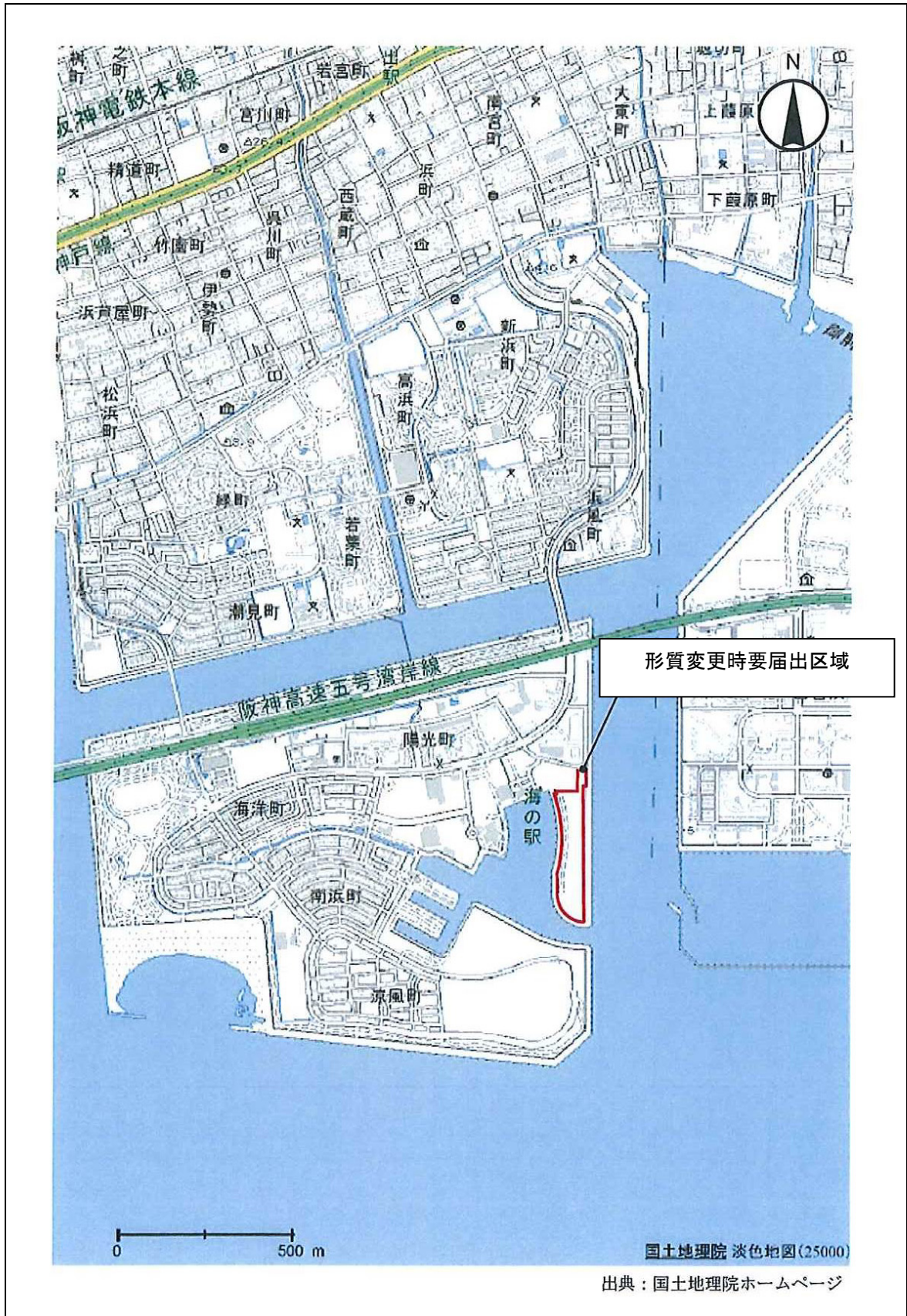



< 指定区域概要 >

| | |
|---------------|---|
| 形質変更時要届出区域の概況 | 埋立地 |
| 調査対象物質 | ふっ素及びその化合物 |
| 指定基準超過物質 | ふっ素及びその化合物 |
| 検出最大濃度 | ふっ素及びその化合物（溶出量：3.8mg/l） |
| 基準値 | ふっ素及びその化合物（溶出量：0.8mg/l） |
| 告示日 | 平成 27 年 10 月 23 日 告示第 号（指定） |
| 自然由来特例区域等の該当性 | 土壤汚染対策法施行規則第 58 条第 4 項第 10 号に該当（埋立地特例区域） |
| 人への健康影響について | 周辺地域は地下水が一般的に常態としてそのまま飲用されていると認められず、上水道が敷設されていることから、人への健康影響のおそれはない。 |




形質変更時要届出区域の場所

兵庫県芦屋市海洋町 2 番 10 (地番) (海洋町 14 (住居表示))

 形質変更時要届出区域 27,207m²

格子の回転角度 : 0°

【起点】兵庫県芦屋市海洋町 2 番 10 (地番) (海洋町 14 (住居表示)) の最北端に設定
格子の回転角度 : 0°



形質変更時要届出区域の図面