

別表 土壤汚染状況調査の結果

(単位: volppm)

項目 / 区画番号	B-2	B-4	C-3	D-4	E-2	E-3	E-4	H-2	H-4	定量下限値
1,1-ジクロロエチレン	ND	ND	ND	ND	ND	ND	ND	ND	ND	0.1
シス-1,2-ジクロロエチレン	ND	ND	ND	0.37	ND	0.12	5.6	ND	ND	0.1
テトラクロロエチレン	0.19	0.25	ND	0.24	ND	1.6	19	ND	ND	0.1
トリクロロエチレン	ND	ND	ND	ND	ND	0.13	1.2	ND	ND	0.1

記1の会社に土地を貸していた土地所有者は、規則第10条第1項の規定により、追加の土壤ガス調査及びボーリング調査（土壤溶出量調査）を省略し土壤汚染状況調査を終了したため、規則第10条第2項の規定に基づき土壤ガスが検出された区画及び追加調査を省略した区画について、規則第18条第1項の指定基準に適合しない汚染状態にある土地としてみなされます。

凡例




調査対象地




試料採取地点



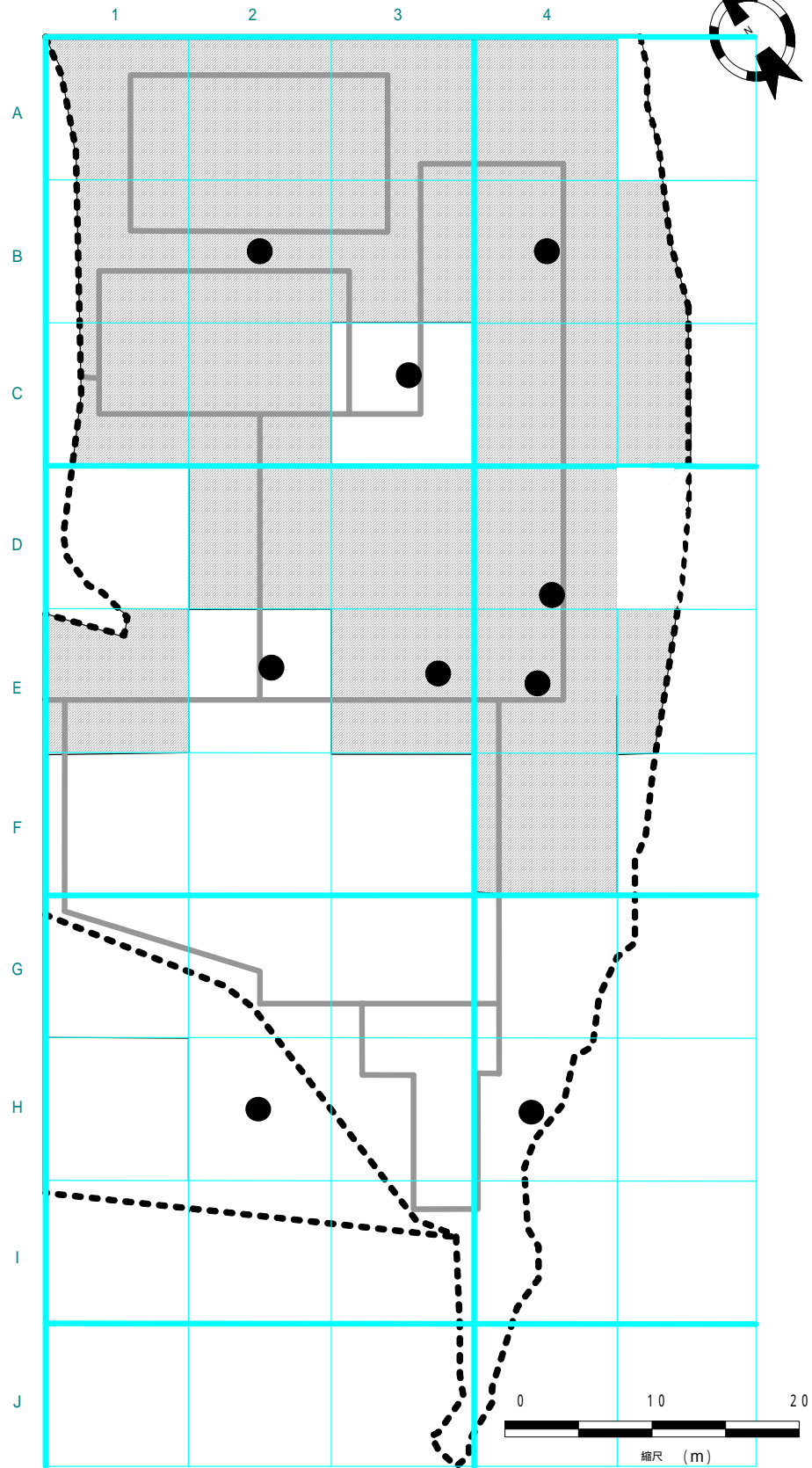
工場施設



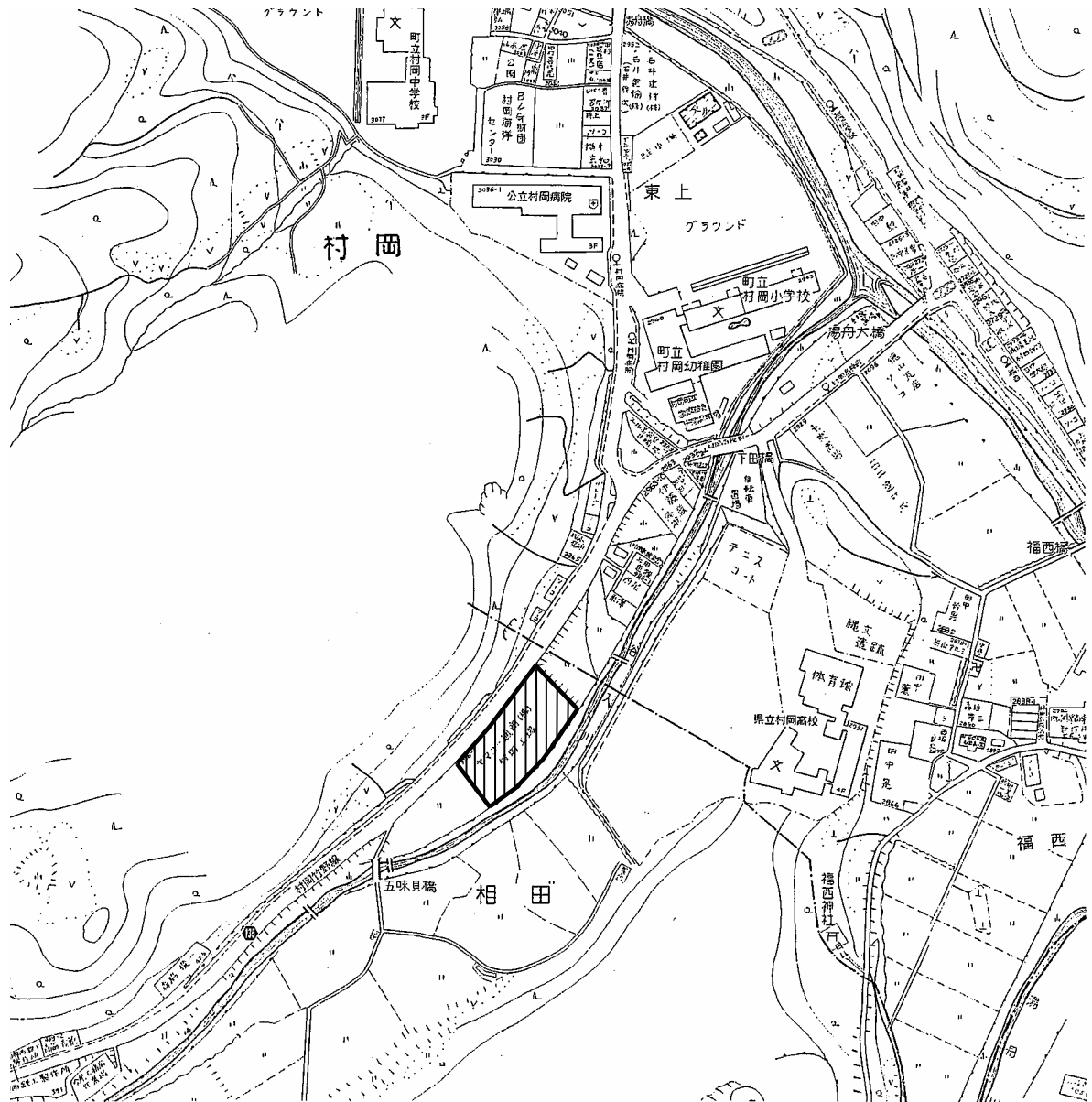
大線: 30 m 格子
細線: 10 m 格子



指定区域



別図 指定区域



指定区域の周辺の地図

指定区域台帳

兵庫県

整理番号	整一8-6	指定年月日・指定番号	平成16年10月12日 指一1	所在地	兵庫県美方郡村岡町相田字石田396番4の一部、398番1の一部、398番2の一部、400番3	
調整・訂正年月日						
平成16年10月12日調整						
指定区域の概況		7Mニワカ・同合金プレス製品製造工場跡地、一部賃貸	面積	1,850㎡	汚染の除去等の措置の要否	指定調査機関の名称
報告受理年月日		調査対象物質の種類				
平成16年8月10日		1.1-ジクロロエチレン、シス-1.2-ジクロロエチレン、テトラクロロエチレン、トリクロロエチレン (適合しないとみなす特定有害物質の種類：シス-1.2-ジクロロエチレン、テトラクロロエチレン、トリクロロエチレン)				
届出(着手)時期		完了時期	汚染除去等の措置又は土地形質変更の内容	実施者	土壌搬出	汚染土壌の処理方法
指定区域内の						株式会社コベルコ科研
土壌の汚染状態						
汚染の除去等の						
措置及び土地の						
形質変更の実施						
状況						